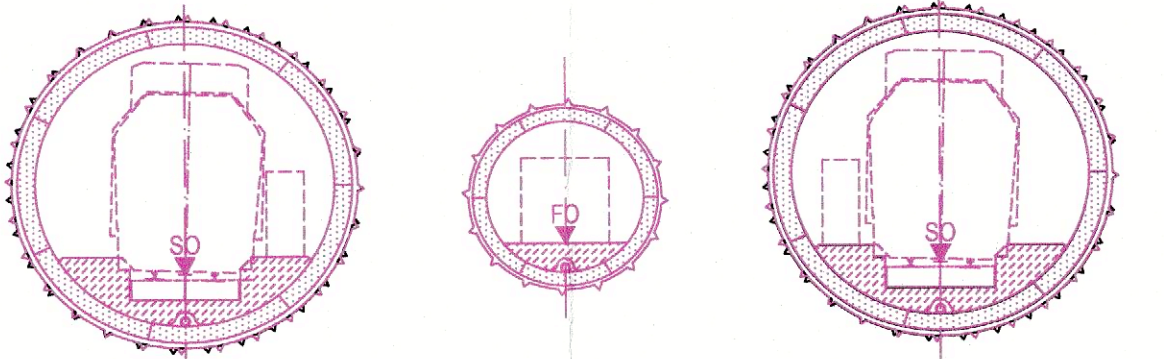
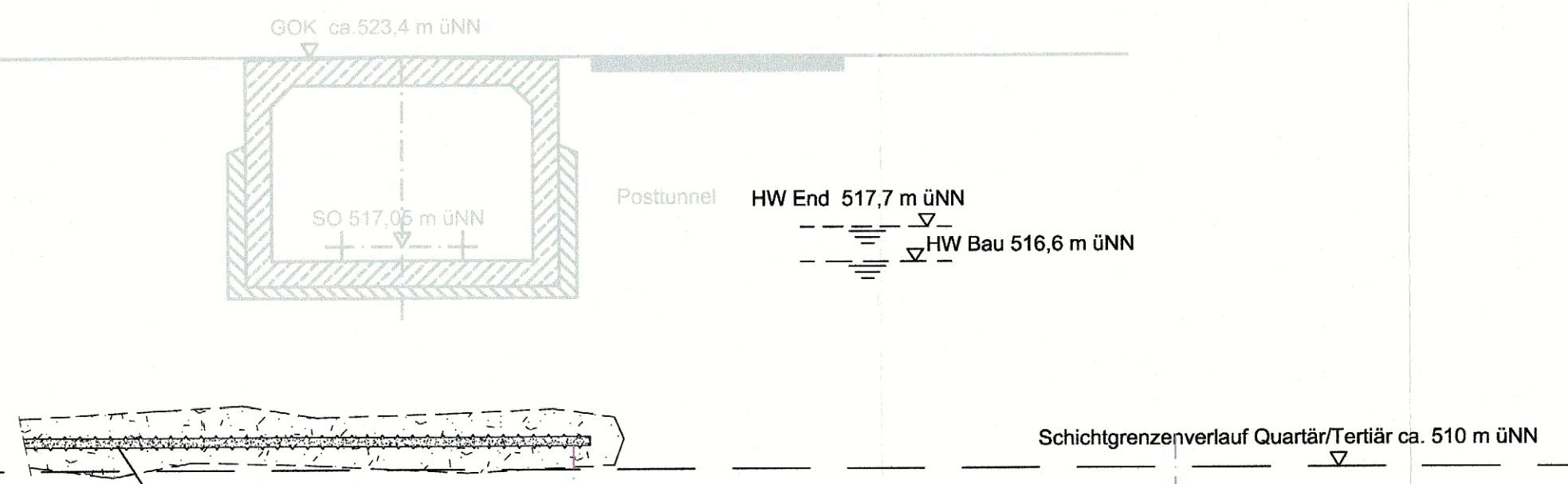


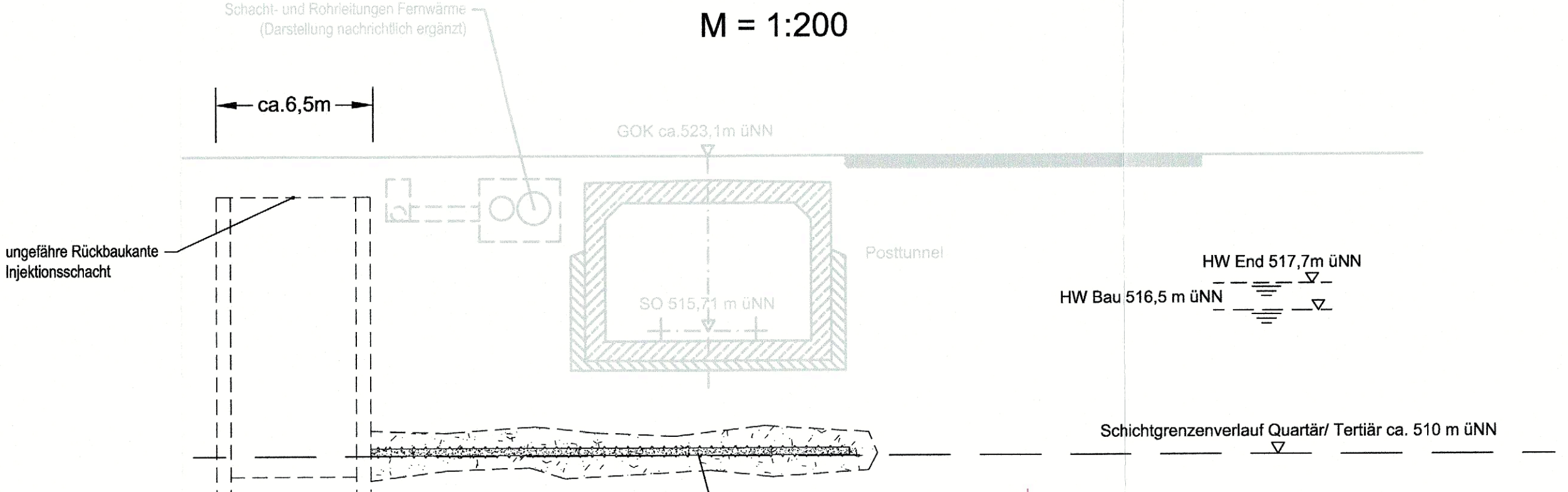
QUERSCHNITT BAU-KM 103,6+47

M = 1:200



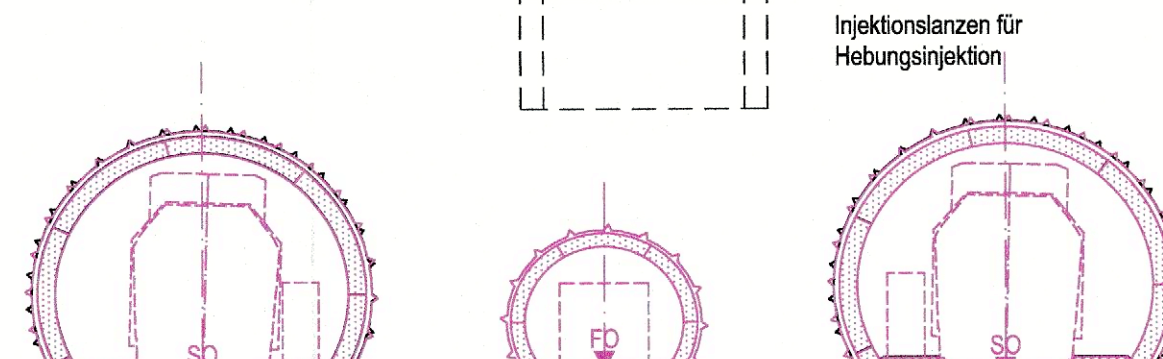
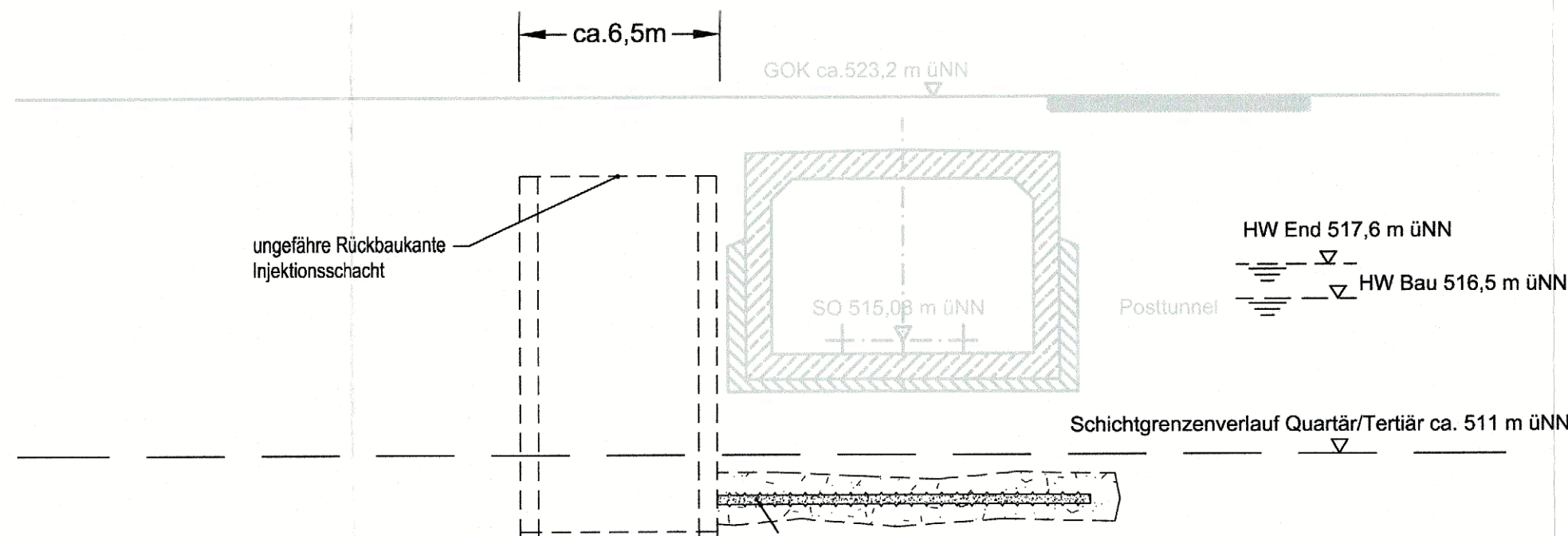
QUERSCHNITT BAU-KM 103,6+91

M = 1:200



QUERSCHNITT BAU-KM 103,7+41

M = 1:200



Angaben zum Posttunnel entnommen aus folgenden Plänen:
 - "München Hauptbahnhof Tunnel zum Postbahnhof
 Gestamte Übersichts- und Absteckplan km 1,4135 - 1,9185"
 Plannummer 380-43a (für Trasse)
 - "München Hauptbahnhof Tunnel zum Postbahnhof im km 1,4135 - 1,9185"
 Plannummer Ibeb 65 / 77 b (für Gradiente und Bauwerk).
 Die Lage des Posttunnels wurde auf der Grundlage der Vermessung der
 DB Projektbau Ingenieurvermessung vom 22.07.04 dargestellt.

zugehörige Pläne

Anlage: 4.5 D	Lageplan Bau-km 103,0+21 - 103,7+19
Anlage: 4.6 D	Lageplan Bau-km 103,7+19 - 104,3+7

Planfestgestellt am 22.12.2023
 gem. § 18 AEG, § 75 Abs. 3 VwVfG
 Az. 651/pd/05-2019/029
 Eisenbahn-Bundesamt,
 Außenstelle München
 Im Auftrag: *[Signature]* **FERNER**

Legende:

- Bestand (einschließlich DB Kataster)
- Planfestgestellte Planung einschließlich abgeschlossene Planänderungen
- Planungen aus laufenden Planänderungsverfahren
- 6. Planänderung
- Planfeststellungsgrenze
- Bemessungswasserstand End
- Bemessungswasserstand Bau
- Schichtgrenzenverlauf Quartär / Tertiär

Unterlage zur 6. Planänderung

Nr.	Änderung / Ergänzung	Datum	Name / Stelle	Planstatus / Prüflaufdaten

Planfeststellung PFA 1 Querschnitte Posttunnel Bau-km 103,6+47; 103,6+91; 103,7+41

DB NETZE DB Netz AG, Regionalbereich Süd Richelstraße 3, 80634 München Tel. 089 / 1308-0	DB NETZE DB Station & Service AG Bahnhofmanagement München Bayerstr. 10a, 80335 München, Tel. 089 / 1308-0	DB NETZE DB Energie GmbH Energieversorgung Süd, Richelstraße 3 80634 München, Tel. 089 / 1308-0
--	--	---

Planersteller:	Auftrags-Nr.:								
	<table border="1"> <tr> <th>Datum</th> <th>Name</th> </tr> <tr> <td>bearb. 11.06.2021</td> <td>Platzer</td> </tr> <tr> <td>gez. 11.06.2021</td> <td>Stöckl</td> </tr> <tr> <td>gepr. 11.06.2021</td> <td>Braun</td> </tr> </table>	Datum	Name	bearb. 11.06.2021	Platzer	gez. 11.06.2021	Stöckl	gepr. 11.06.2021	Braun
Datum	Name								
bearb. 11.06.2021	Platzer								
gez. 11.06.2021	Stöckl								
gepr. 11.06.2021	Braun								

Vorhabenträger:	Planzeichen / - Nr. / Codierungen / AZ
DB NETZE DB Netz AG Großprojekt 2, S-Bahn-Stammstrecke München Arnulfstr. 27, 80335 München, Tel. 089 / 1308-0 Datum: _____ Unterschrift: _____ Martin Wiesele <i>[Signature]</i>	G10_ILFxx_7.2.2.2

Maßstab: 1:200	Bauvorhaben: 2. S-Bahn-Stammstrecke München	Höhensystem: DHN 12
Format: 0,34 m²	ggf. weitere Projektdaten zum Bauvorhaben	Koordinatensystem: DHDN
ggf. weitere Projektdaten zum Bauvorhaben		Barcode / Ident - Code

Strecke	Bauwerksnummer	Brückennummer	Beastungsannahmen
Kilometer	Kennzahl		Werkstoffe